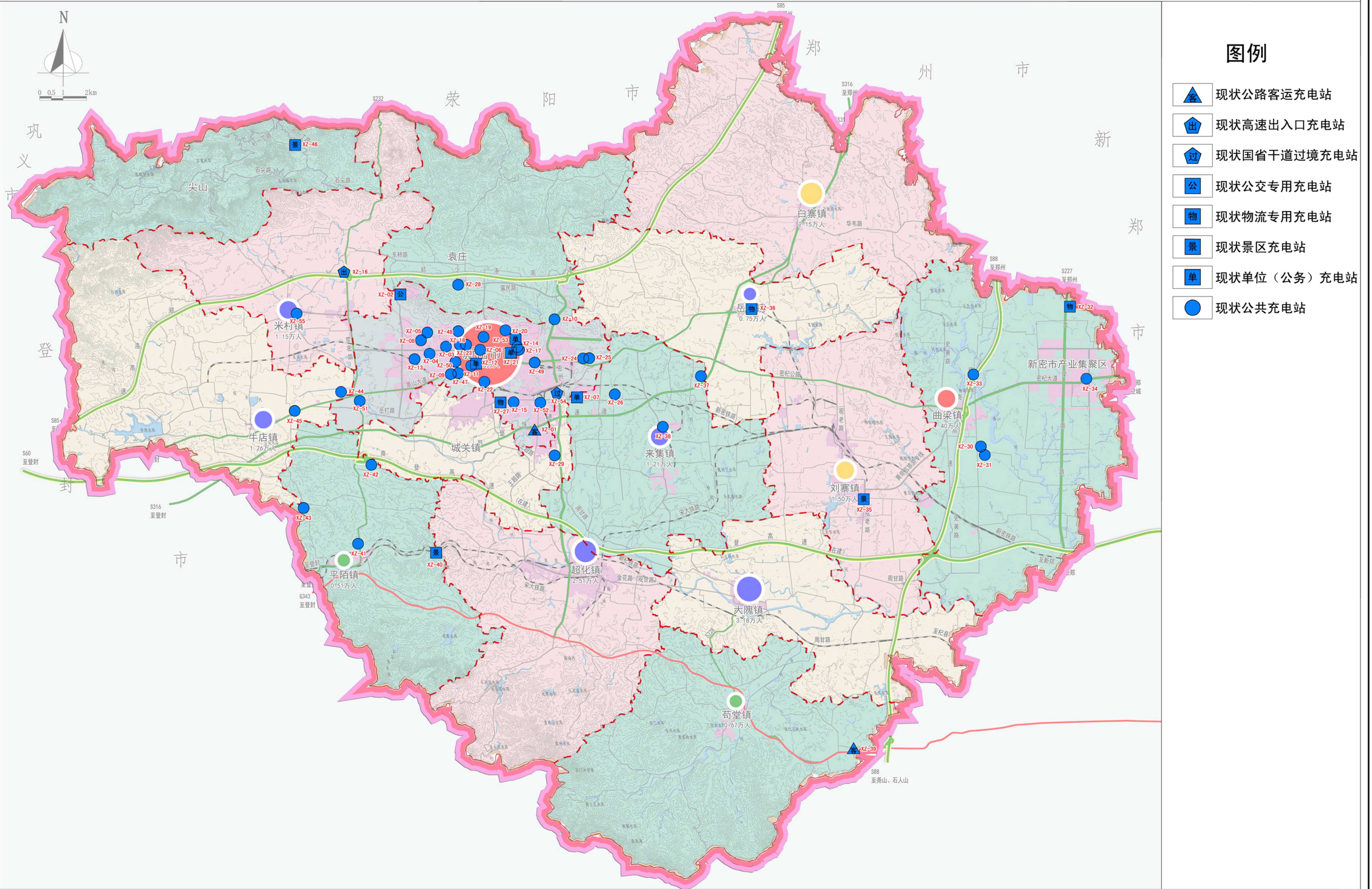


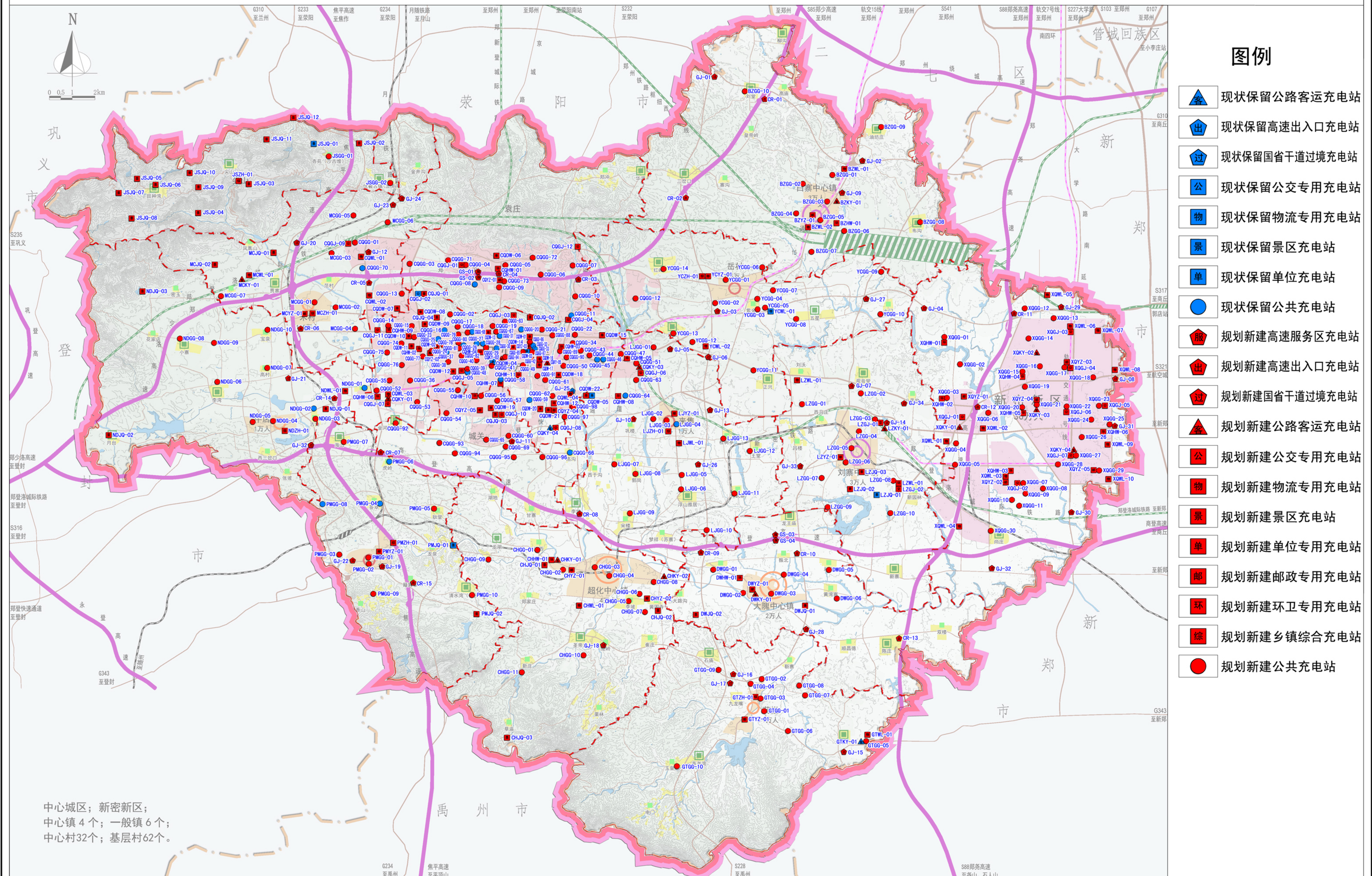
新密市城乡电动汽车充电基础设施专项规划（2020-2035）

市域充电设施现状分布图



新密市城乡电动汽车充电基础设施专项规划（2020-2035）

市域充电设施规划总图



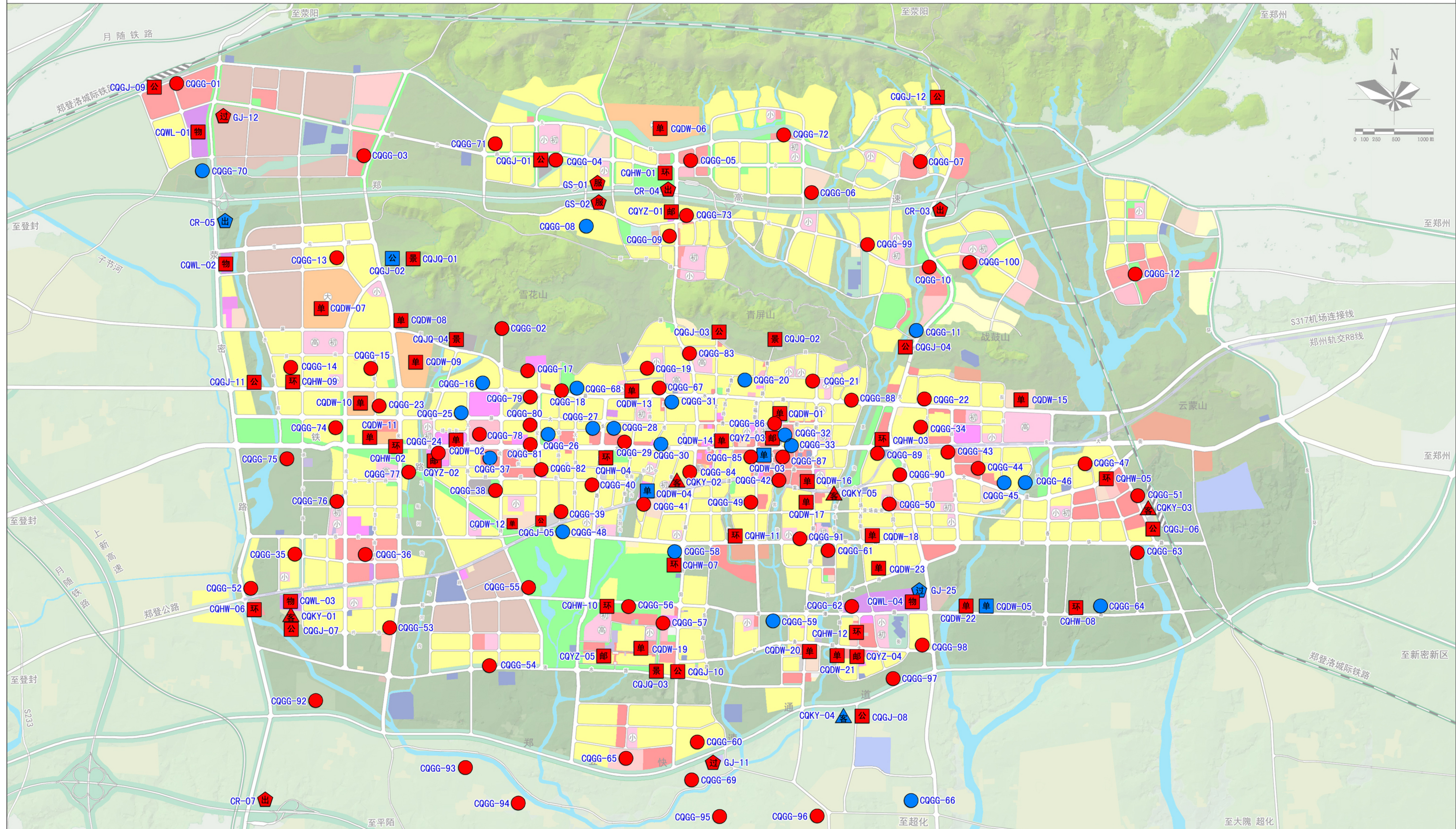
图例

- 现状保留公路客运充电站
- 现状保留高速出入口充电站
- 现状保留国省干道过境充电站
- 现状保留公交专用充电站
- 现状保留物流专用充电站
- 现状保留景区充电站
- 现状保留单位充电站
- 现状保留公共充电站
- 规划新建高速服务区充电站
- 规划新建高速出入口充电站
- 规划新建国省干道过境充电站
- 规划新建公路客运充电站
- 规划新建公交专用充电站
- 规划新建物流专用充电站
- 规划新建景区充电站
- 规划新建单位专用充电站
- 规划新建邮政专用充电站
- 规划新建环卫专用充电站
- 规划新建乡镇综合充电站
- 规划新建公共充电站

中心城区；新密新区；
中心镇4个；一般镇6个；
中心村32个；基层村62个。

新密市城乡电动汽车充电基础设施专项规划（2020-2035）

中心城区充电设施规划总图

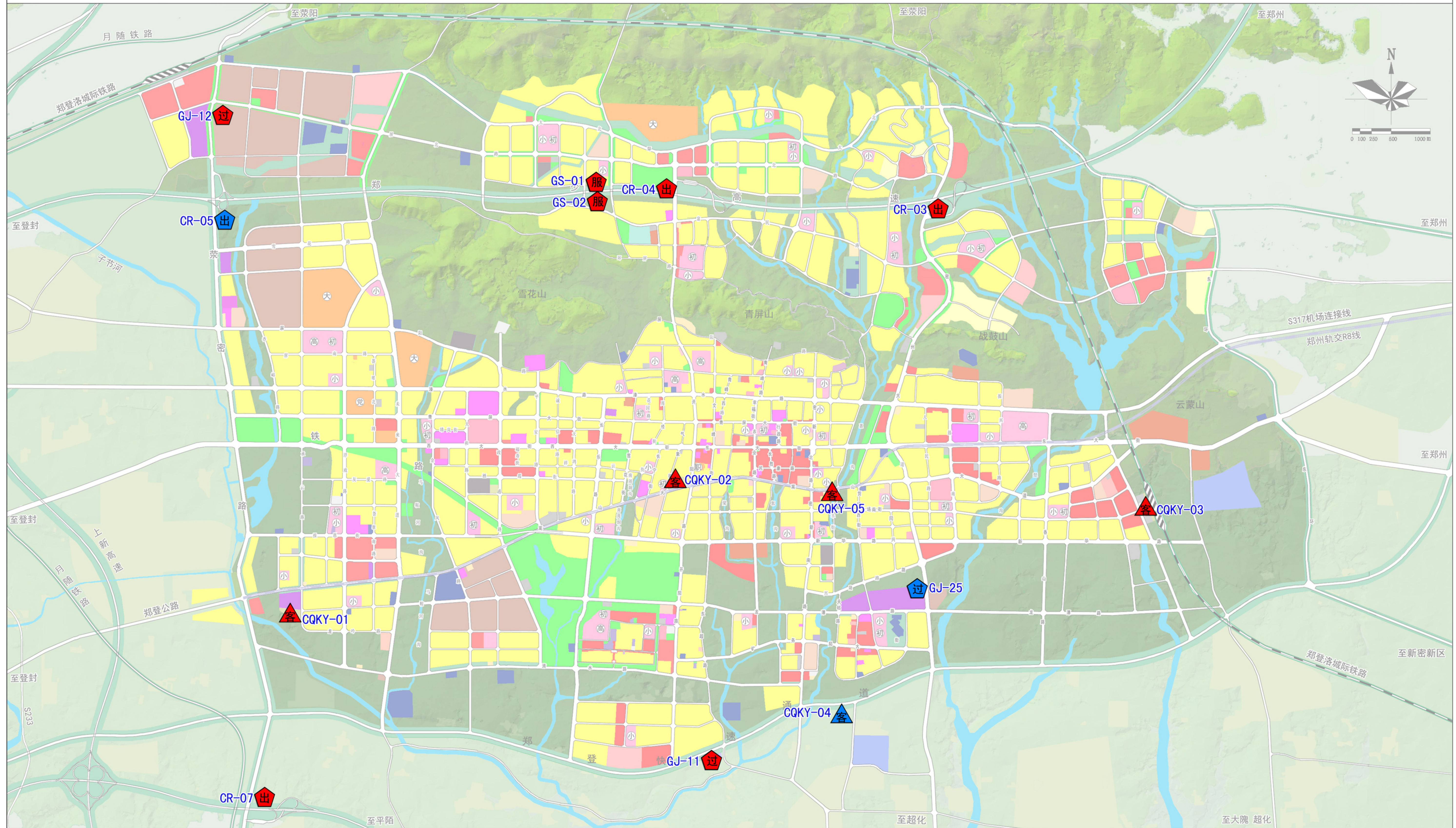


图例

- | | | | | |
|---------------|--------------|---------------|-------------|-------------|
| 现状保留公路客运充电站 | 现状保留单位专用充电站 | 规划新建国省干道过境充电站 | 规划新建景区充电站 | 规划新建公共充电站 |
| 现状保留高速出入口充电站 | 现状保留公共充电站 | 规划新建公路客运充电站 | 规划新建单位专用充电站 | 规划新建邮政专用充电站 |
| 现状保留国省干道过境充电站 | 规划新建高速服务区充电站 | 规划新建公交专用充电站 | 规划新建环卫专用充电站 | |
| 现状保留公交专用充电站 | 规划新建高速出入口充电站 | 规划新建物流专用充电站 | | |

新密市城乡电动汽车充电基础设施专项规划（2020-2035）

中心城区主要公路及客运充电设施规划图

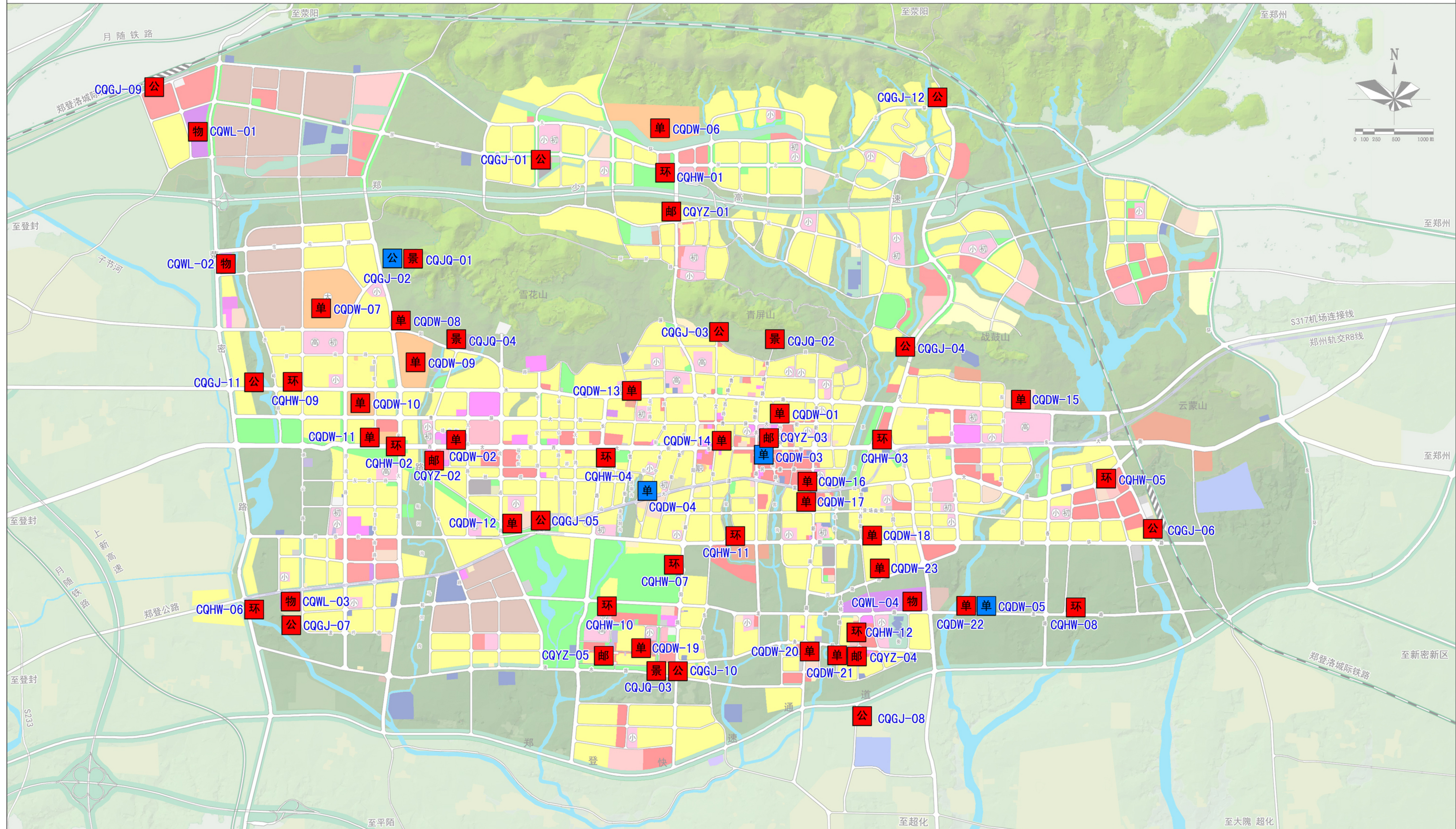


图例

- | | |
|---------------|---------------|
| 现状保留公路客运充电站 | 规划新建高速出入口充电站 |
| 现状保留高速出入口充电站 | 规划新建国省干道过境充电站 |
| 现状保留国省干道过境充电站 | 规划新建公路客运充电站 |
| 规划新建高速服务区充电站 | |

新密市城乡电动汽车充电基础设施专项规划（2020-2035）

中心城区专用充电设施规划图

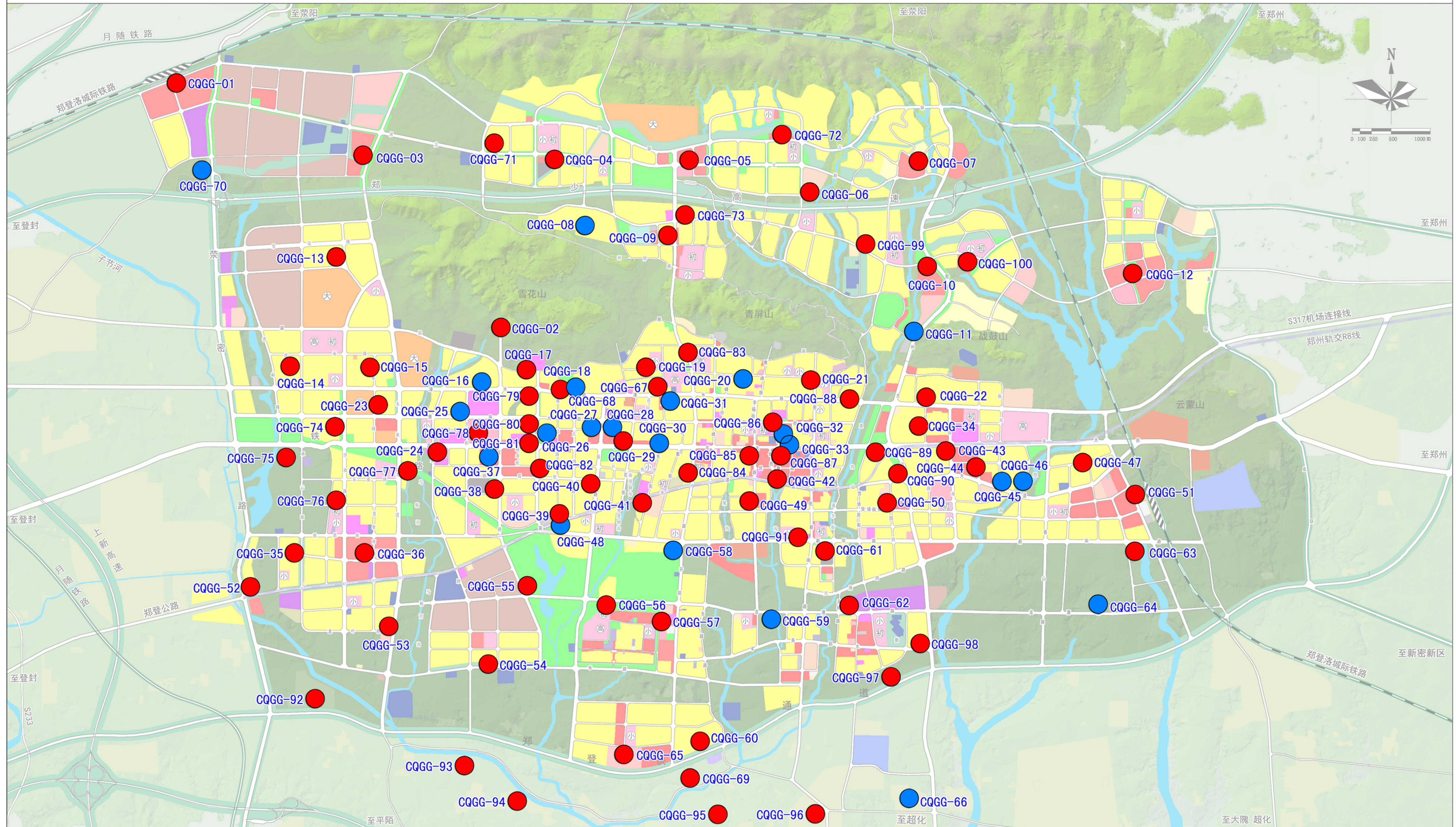


图例

- | | | | |
|--|-------------|--|-------------|
| | 现状保留公交专用充电站 | | 规划新建景区充电站 |
| | 现状保留单位专用充电站 | | 规划新建单位专用充电站 |
| | 规划新建公交专用充电站 | | 规划新建邮政专用充电站 |
| | 规划新建物流专用充电站 | | 规划新建环卫专用充电站 |

新密市城乡电动汽车充电基础设施专项规划（2020-2035）

中心城区公共充电设施规划图

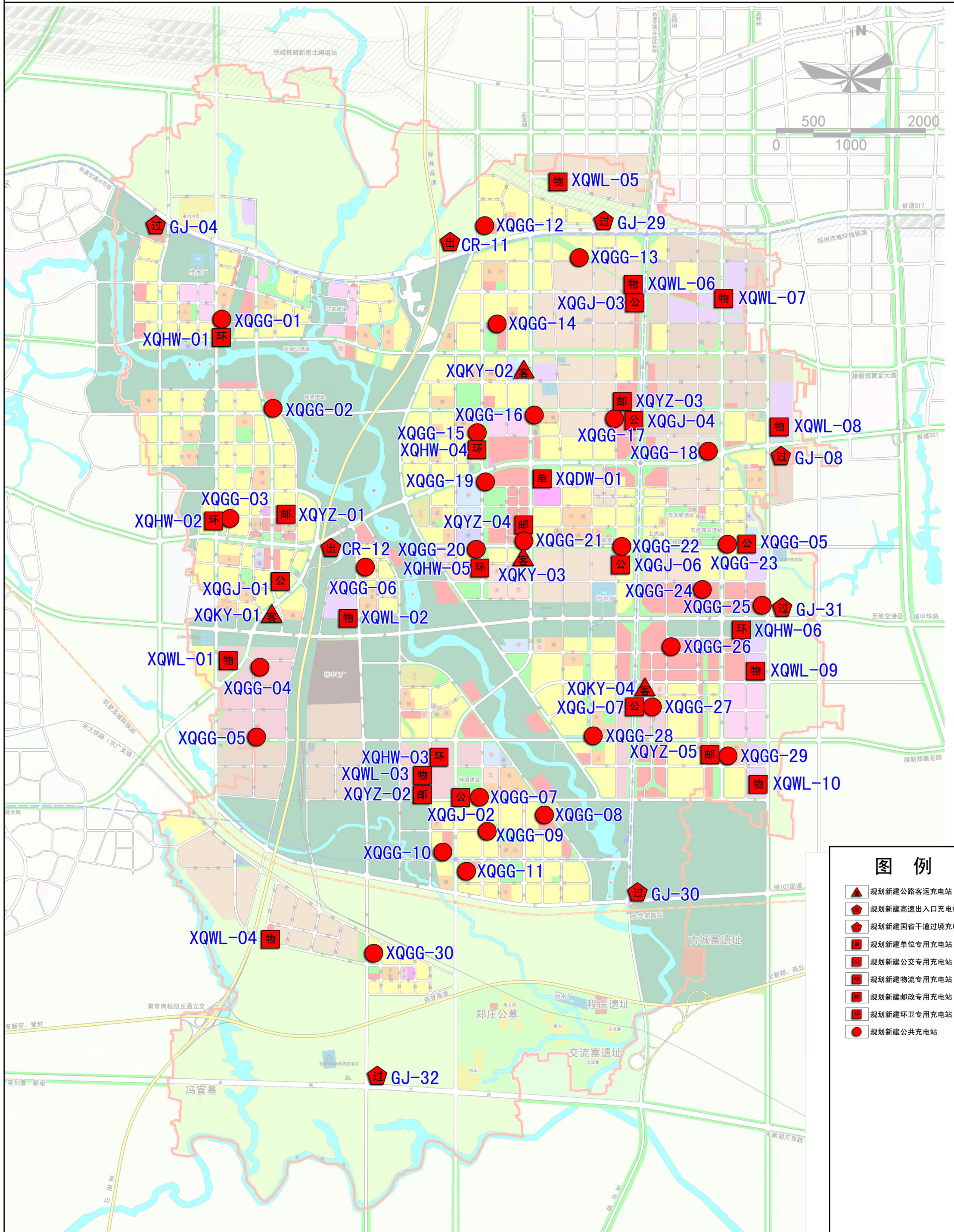


图例

- 现状保留公共充电站
- 规划新建公共充电站

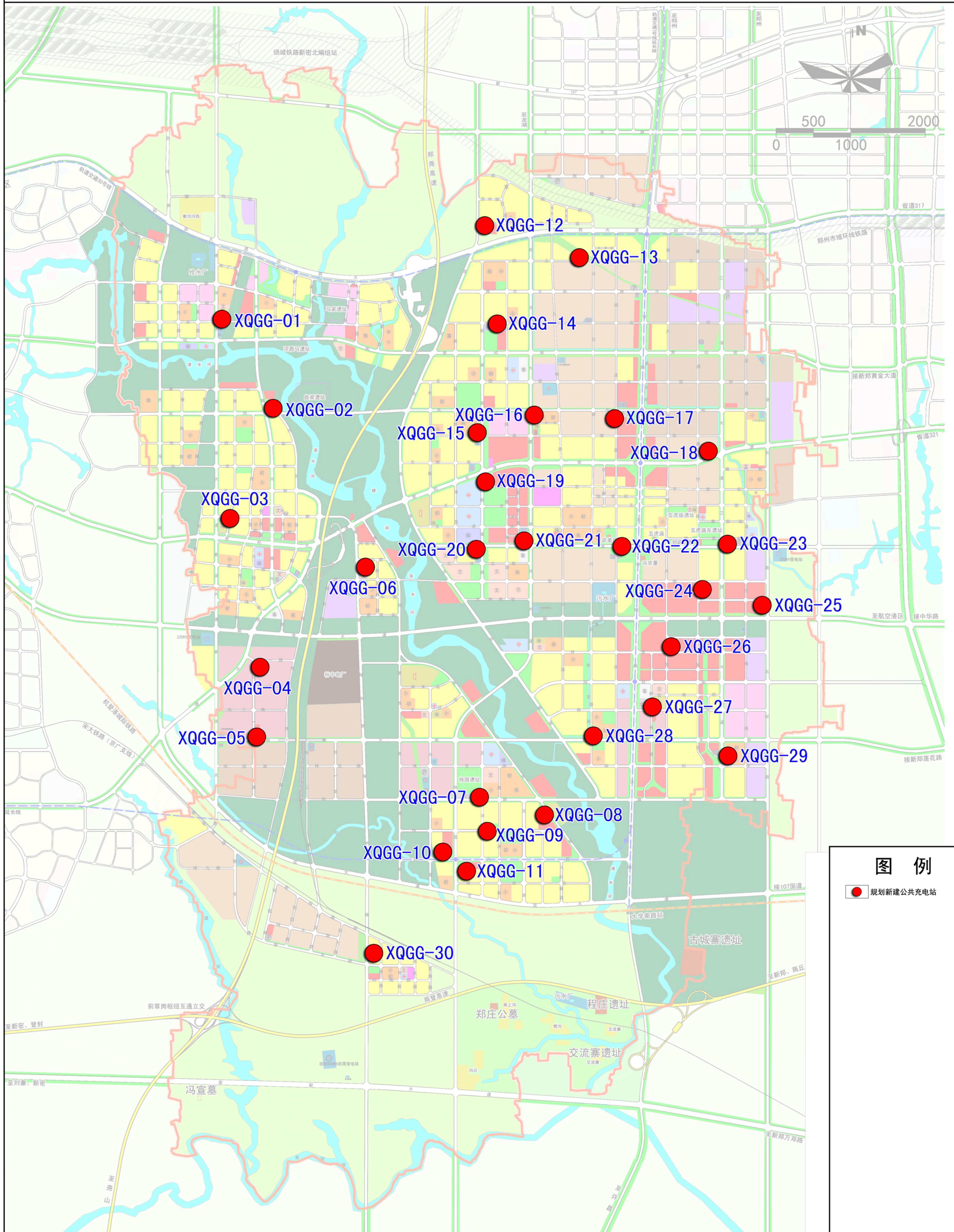
新密市城乡电动汽车充电基础设施专项规划（2020-2035）

新密新区充电设施规划总图



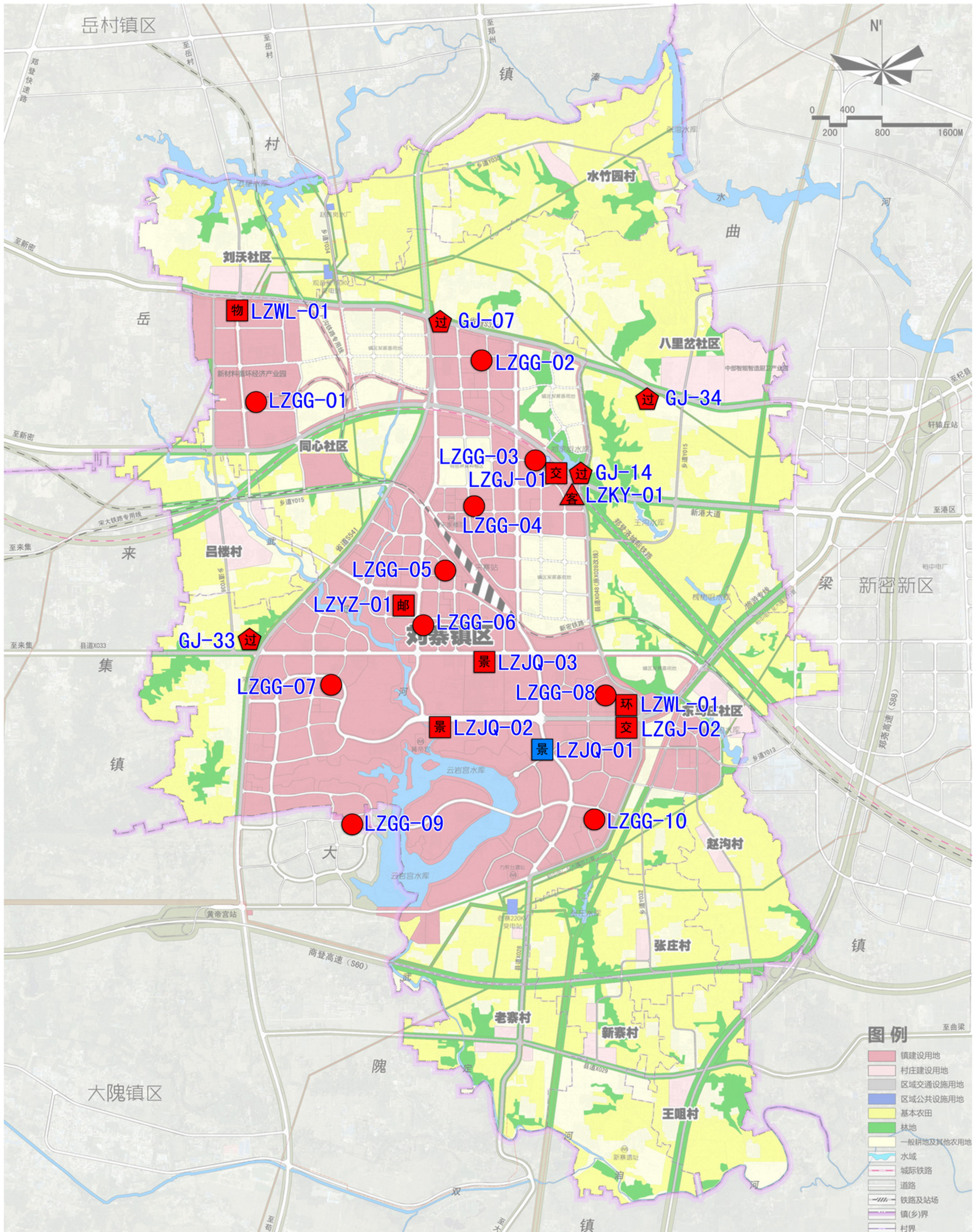
新密市城乡电动汽车充电基础设施专项规划（2020-2035）

新密新区公共充电设施规划图

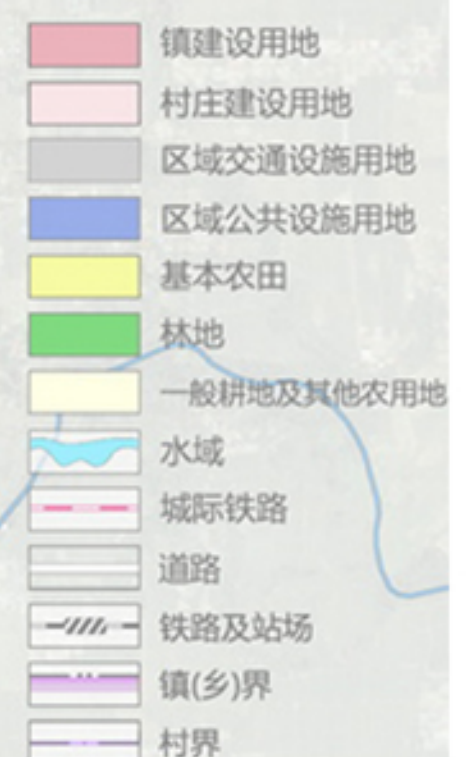


图例

● 规划新建公共充电站



图例

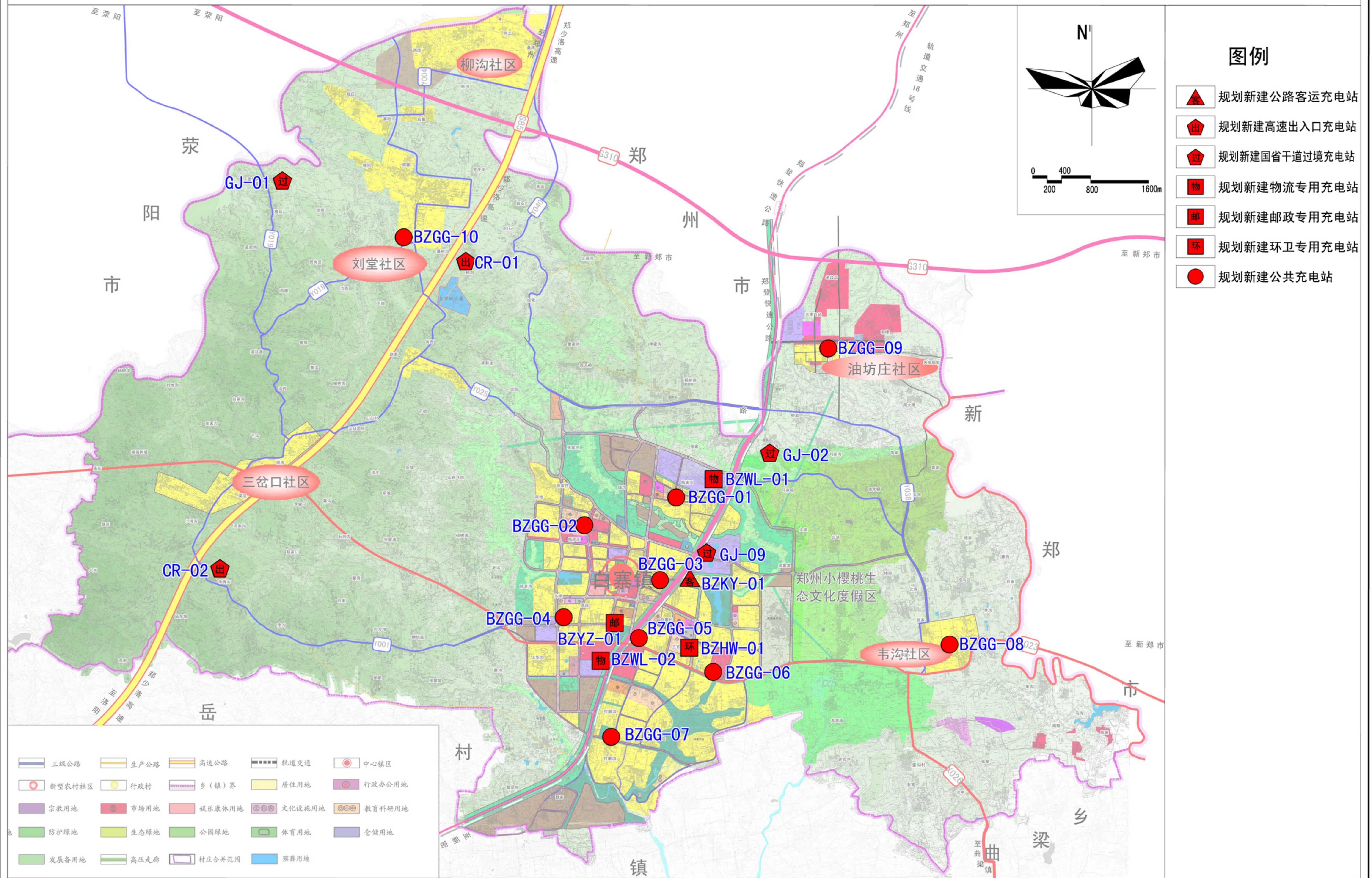


图例

- | | | | |
|--|---------------|--|-------------|
| | 现状保留景区充电站 | | 规划新建邮政专用充电站 |
| | 规划新建公路客运充电站 | | 规划新建环卫专用充电站 |
| | 规划新建国省干道过境充电站 | | 规划新建公共充电站 |
| | 规划新建物流专用充电站 | | |
| | 规划新建景区充电站 | | |

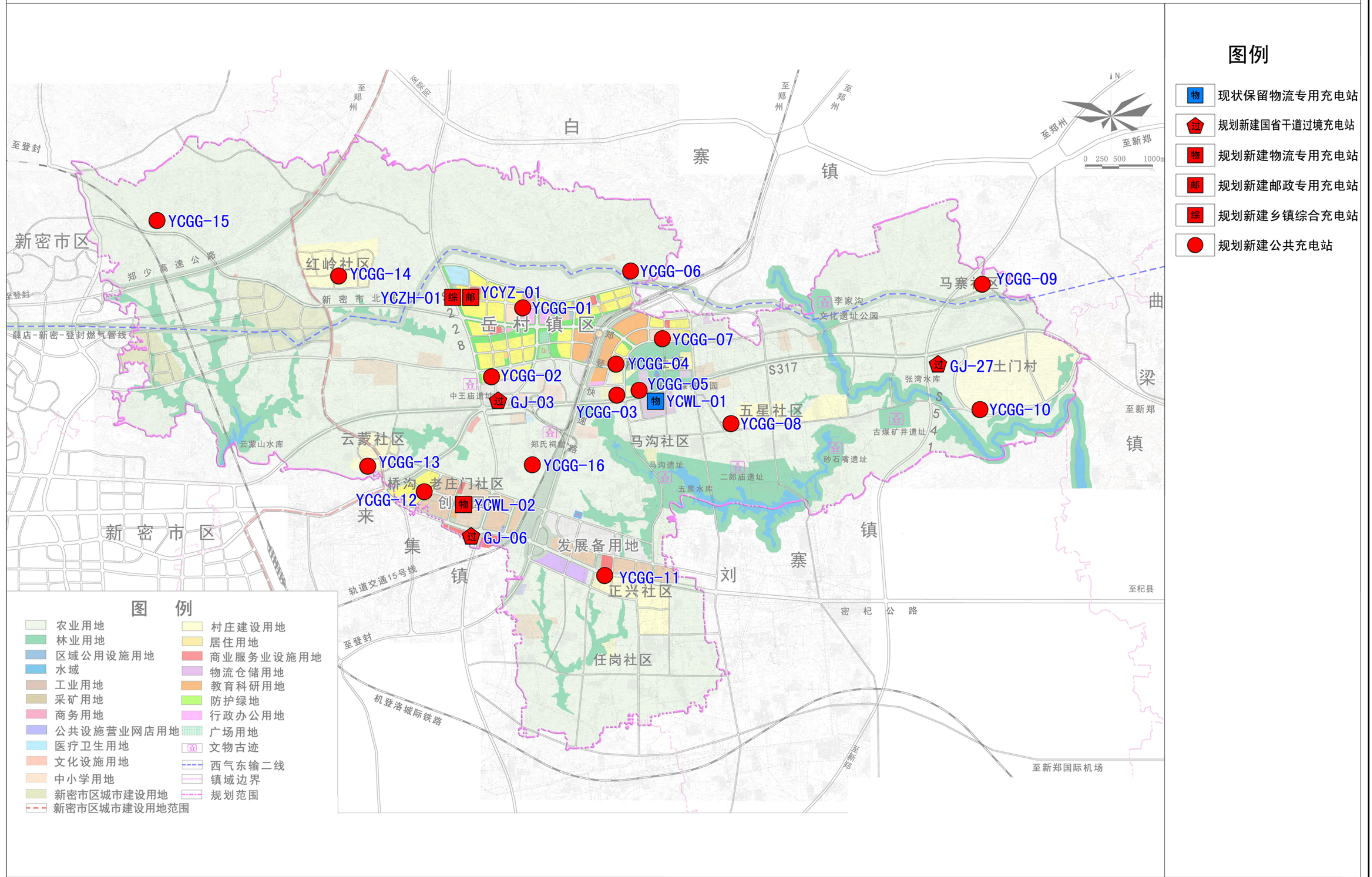
新密市城乡电动汽车充电基础设施专项规划（2020-2035）

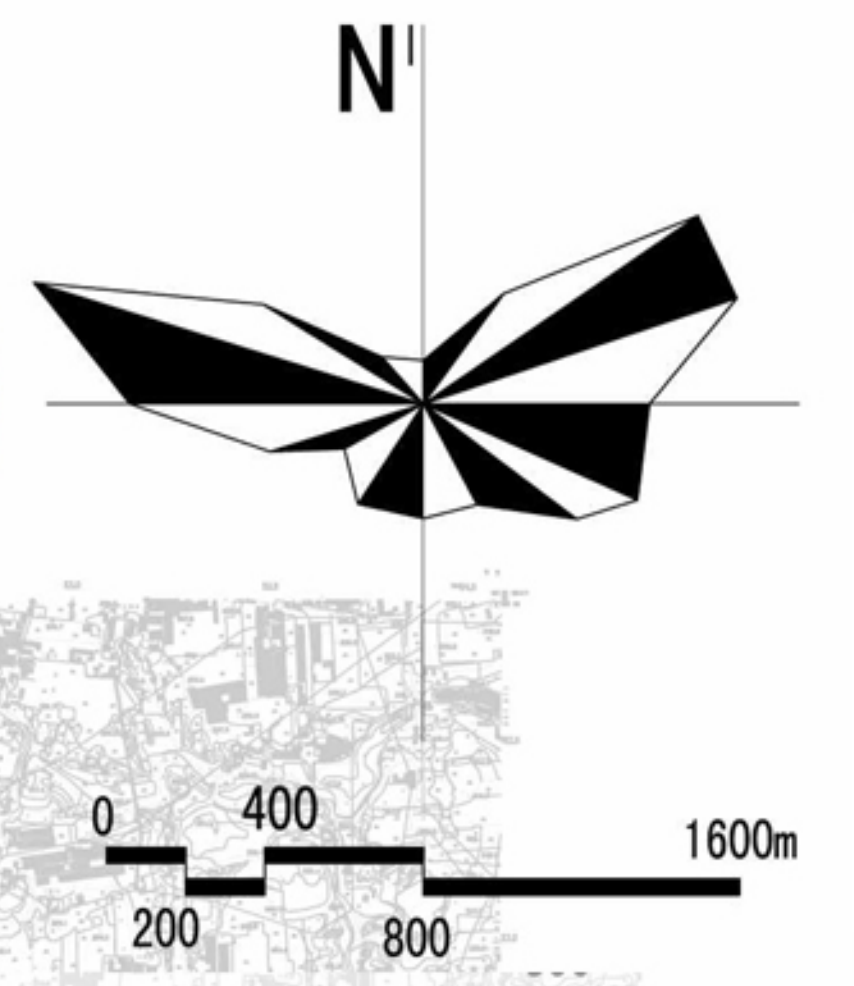
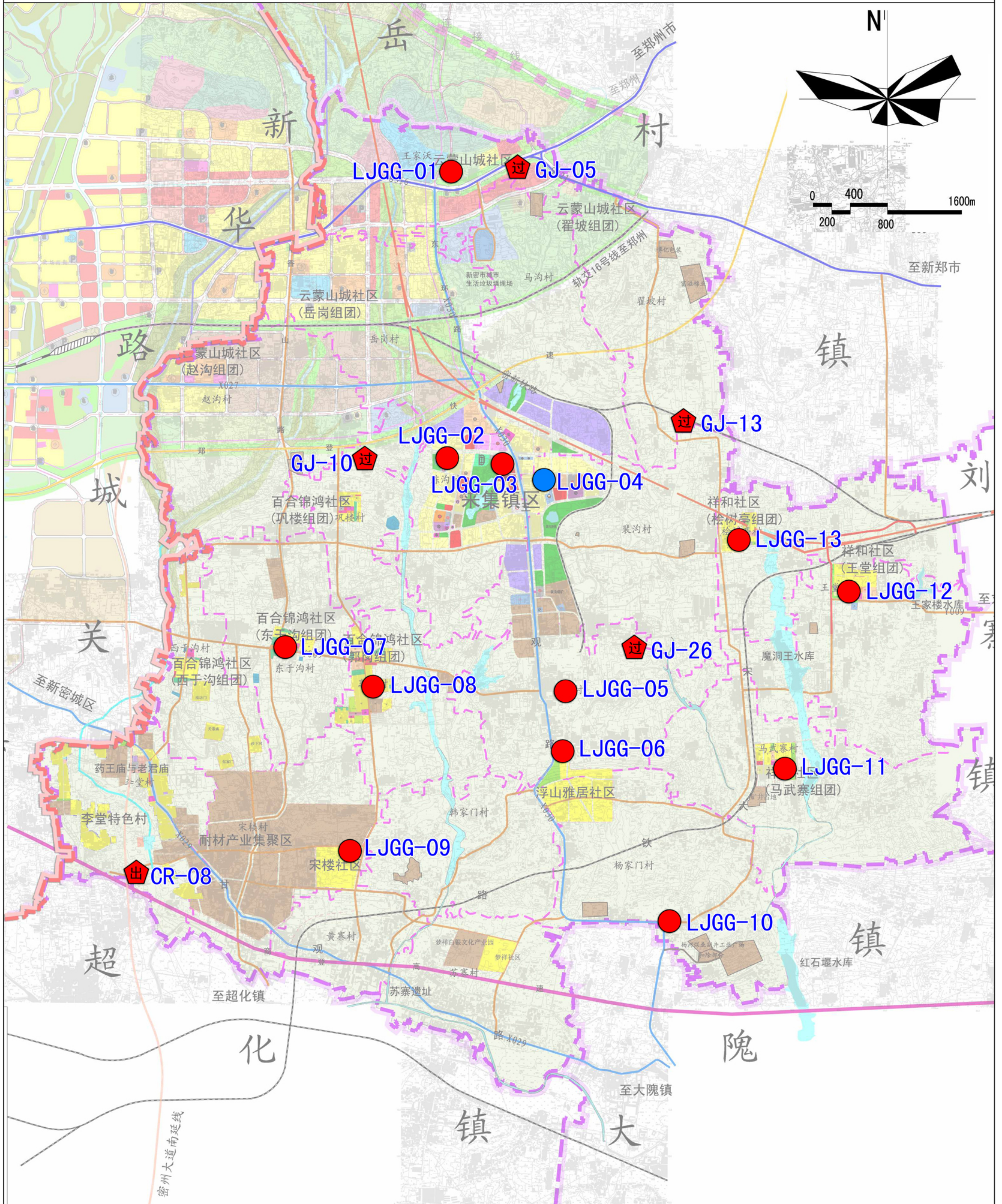
白寨镇充电设施规划图



新密市城乡电动汽车充电基础设施专项规划（2020-2035）

岳村镇充电设施规划图



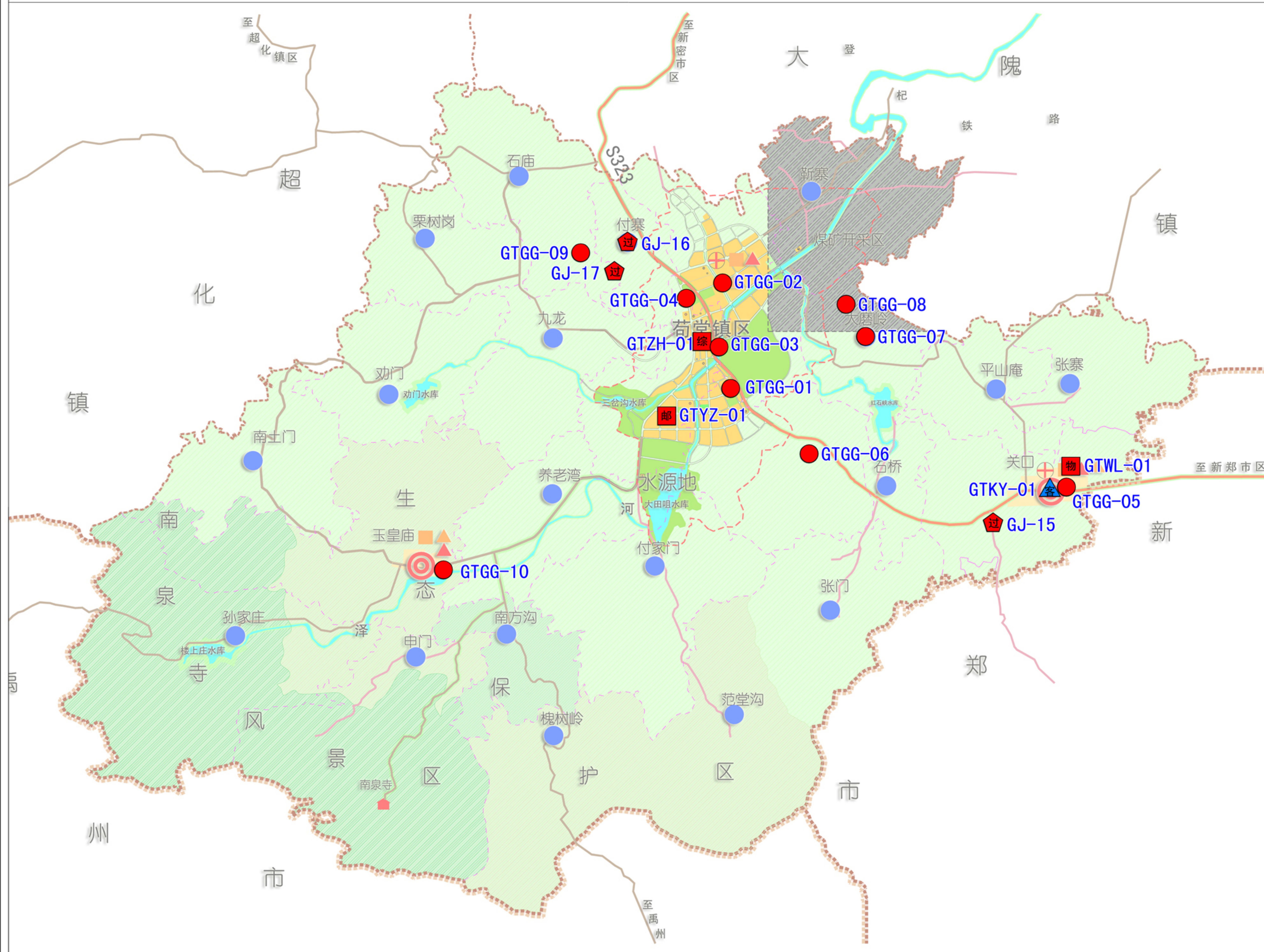


图例

- | | | | |
|--|---------------|--|-------------|
| | 现状保留公共充电站 | | 规划新建乡镇综合充电站 |
| | 规划新建高速出入口充电站 | | 规划新建公共充电站 |
| | 规划新建国省干道过境充电站 | | |
| | 规划新建物流专用充电站 | | |
| | 规划新建邮政专用充电站 | | |

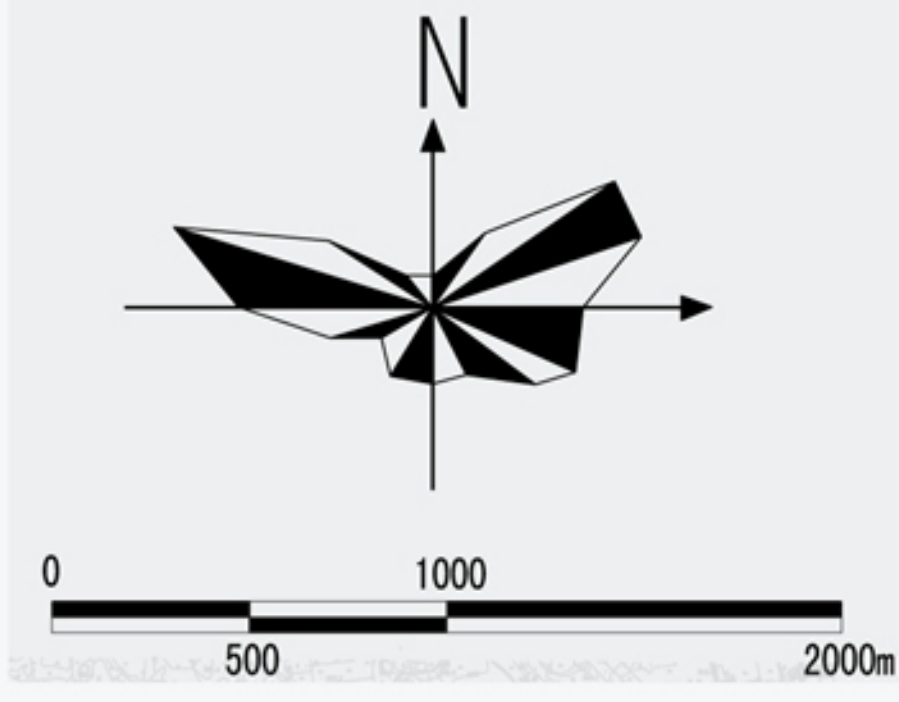
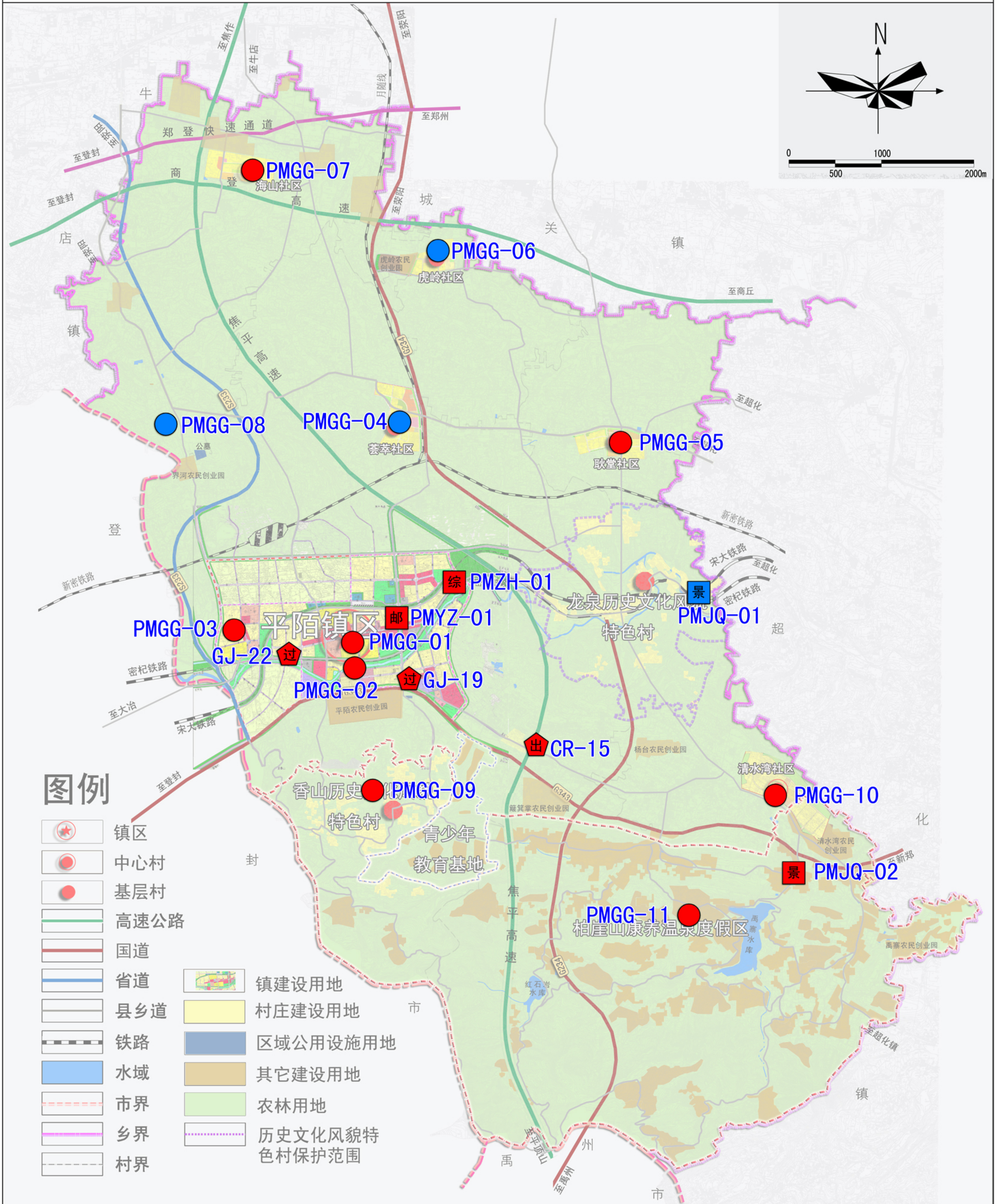
新密市城乡电动汽车充电基础设施专项规划（2020-2035）

苟堂镇充电设施规划图



图例

- 现状保留公路客运充电站
- 规划新建国道省道过境充电站
- 规划新建物流专用充电站
- 规划新建邮政专用充电站
- 规划新建乡镇综合充电站
- 规划新建公共充电站



图例

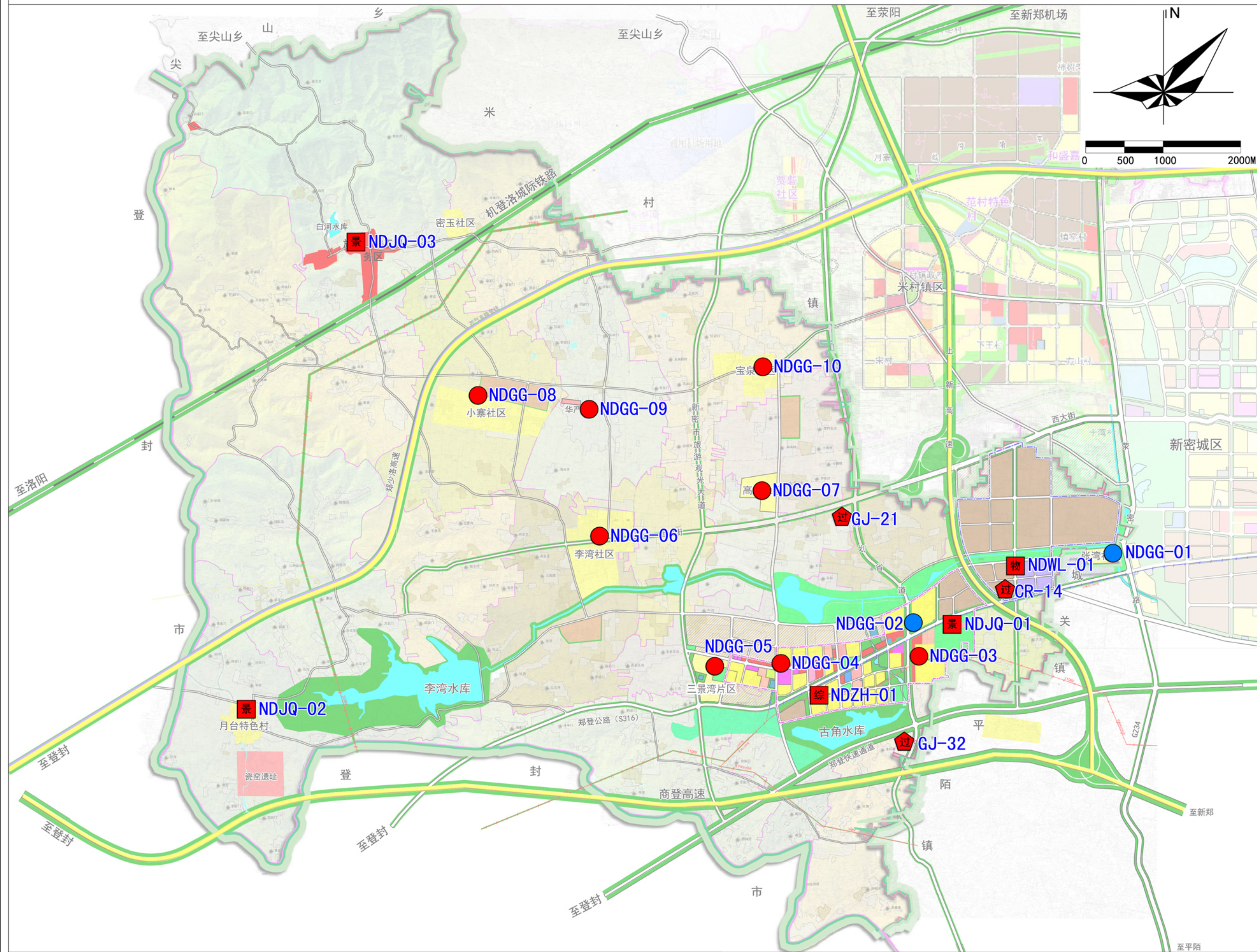
- | | | | |
|--|------|--|---------------|
| | 镇区 | | 镇建设用地 |
| | 中心村 | | 村庄建设用地 |
| | 基层村 | | 区域公用设施用地 |
| | 高速公路 | | 其它建设用地 |
| | 国道 | | 农林用地 |
| | 省道 | | 历史文化风貌特色村保护范围 |
| | 县乡道 | | |
| | 铁路 | | |
| | 水域 | | |
| | 市界 | | |
| | 乡界 | | |
| | 村界 | | |

图例

- | | | | |
|--|---------------|--|-------------|
| | 现状保留景区专用充电站 | | 规划新建乡镇综合充电站 |
| | 现状保留公共充电站 | | 规划新建公共充电站 |
| | 规划新建高速出入口充电站 | | |
| | 规划新建国省干道过境充电站 | | |
| | 规划新建邮政专用充电站 | | |

新密市城乡电动汽车充电基础设施专项规划（2020-2035）

牛店镇充电设施规划图

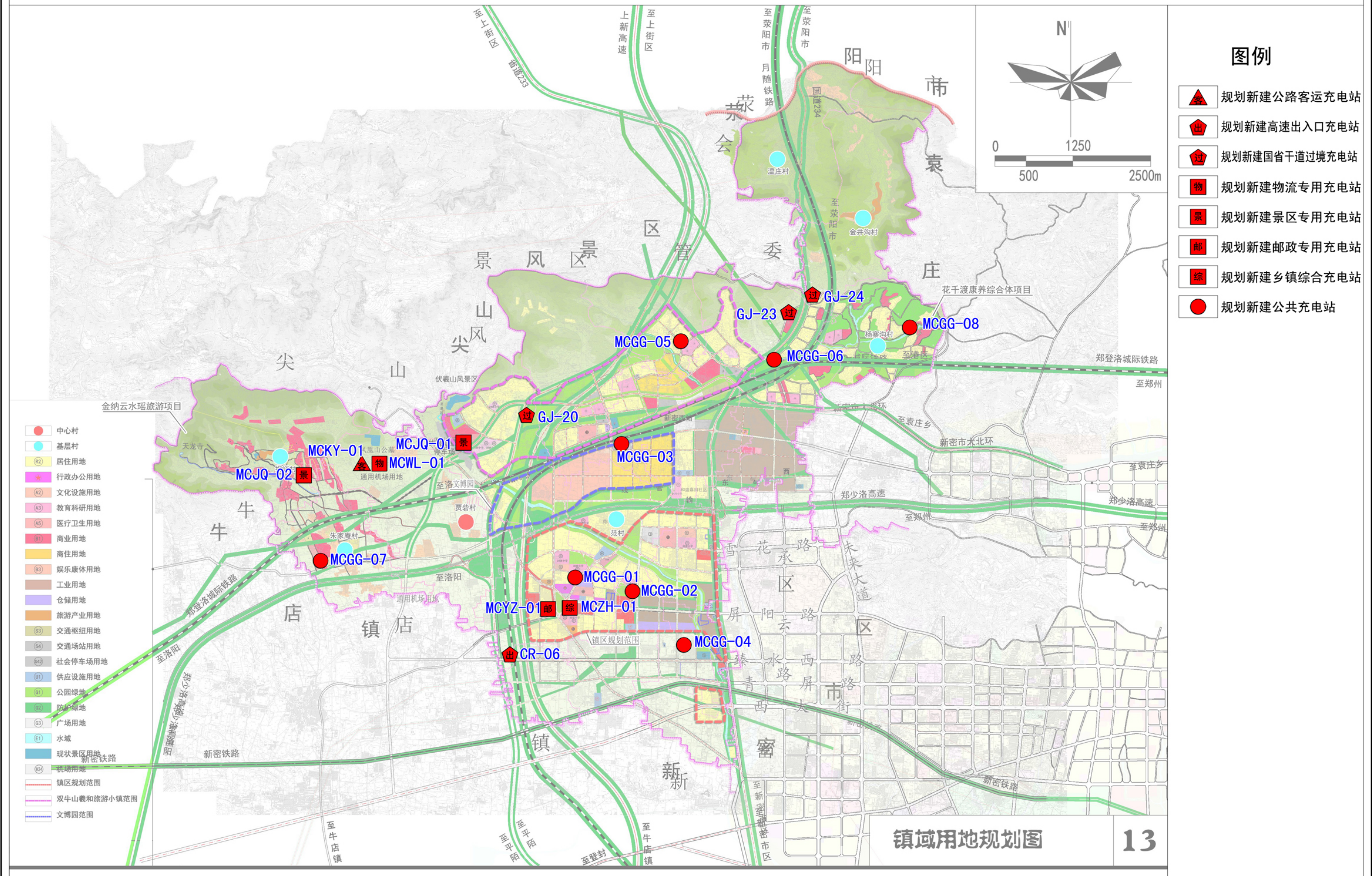


图例

- 现状保留公共充电站
- 规划新建国道省道过境充电站
- 规划新建邮政专用充电站
- 规划新建乡镇综合充电站
- 规划新建公共充电站

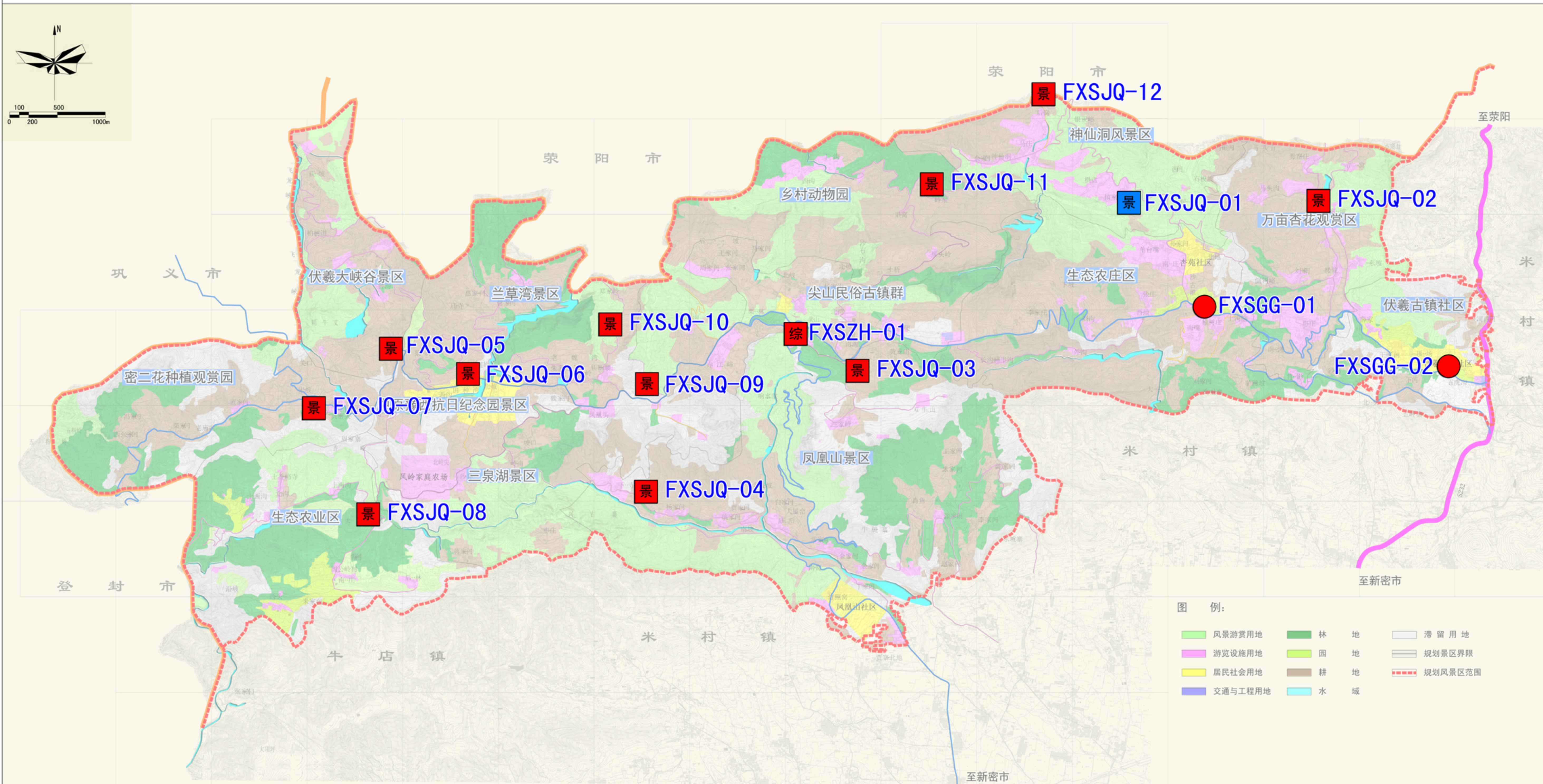
新密市城乡电动汽车充电基础设施专项规划（2020-2035）

米村镇充电设施规划图



新密市城乡电动汽车充电基础设施专项规划（2020-2035）

伏羲山风景区管委会充电设施规划图

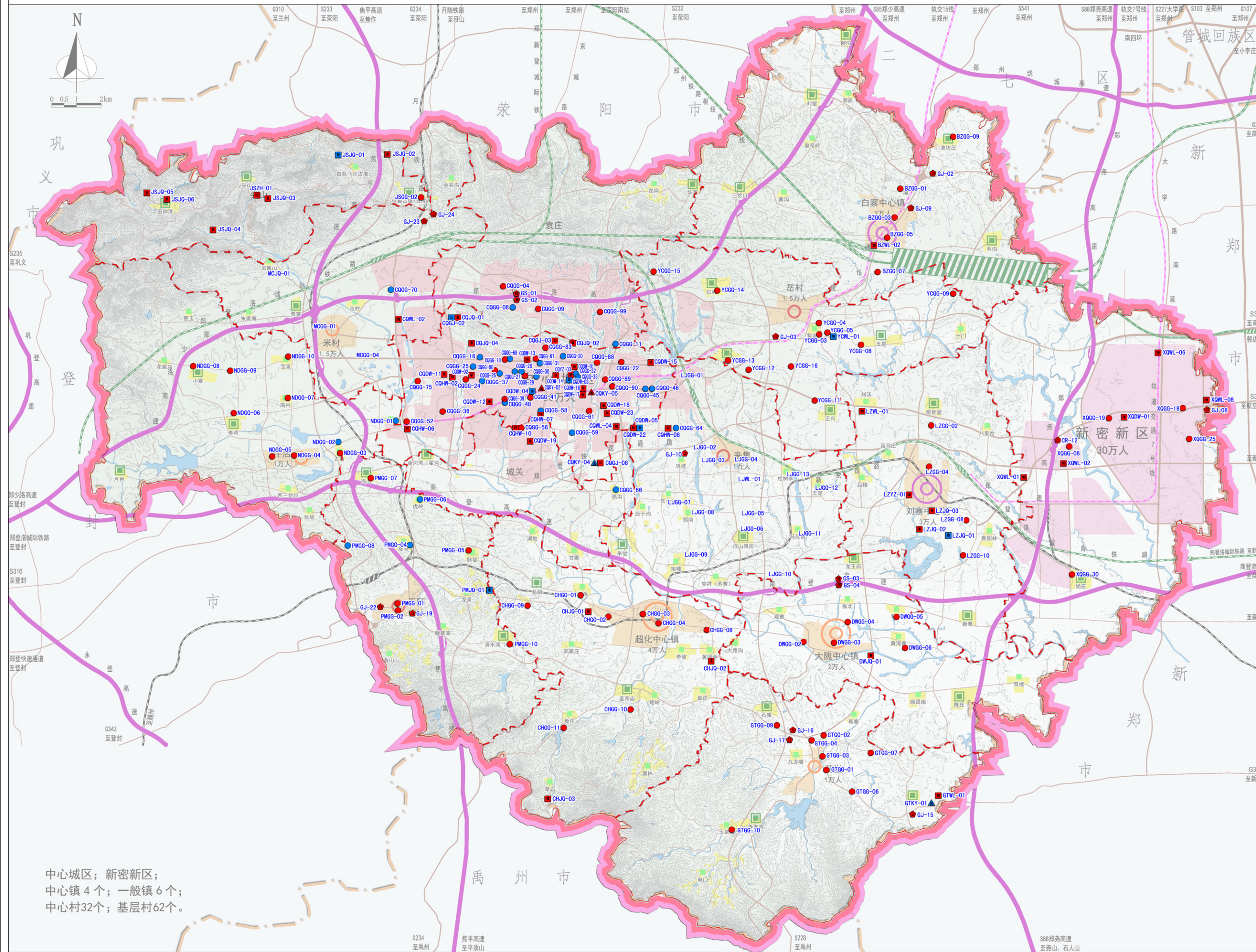


图例

- 景 现状保留景区专用充电站
- 景 规划新建景区专用充电站
- 综 规划新建乡镇综合充电站
- 规划新建公共充电站

新密市城乡电动汽车充电基础设施专项规划（2020-2035）

市域充电设施近期规划图

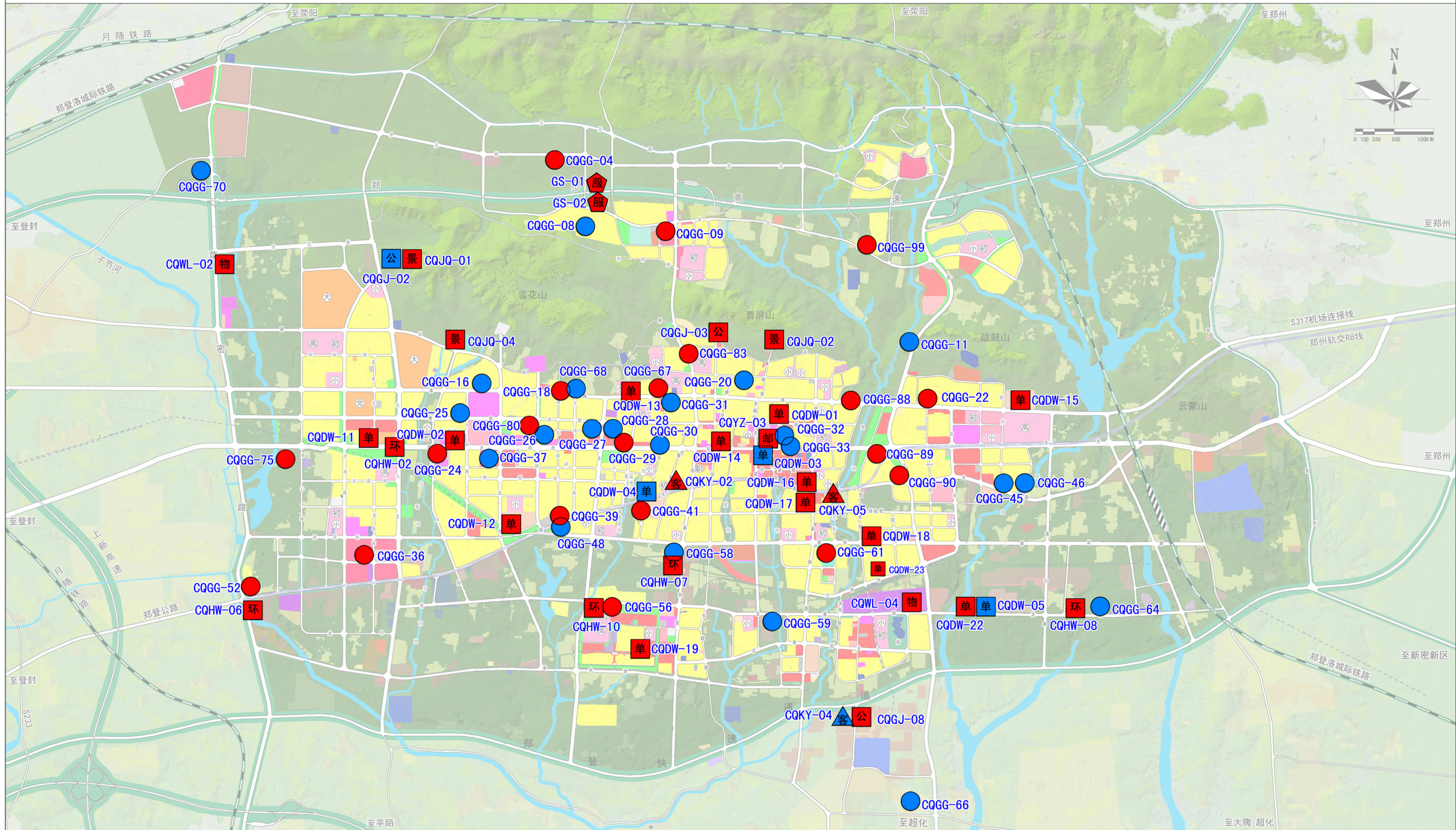


图例

- 现状保留公路客运充电站
- 现状保留高速出入口充电站
- 现状保留国省干道过境充电站
- 现状保留公交专用充电站
- 现状保留物流专用充电站
- 现状保留景区充电站
- 现状保留单位充电站
- 现状保留公共充电站
- 规划新建高速服务区充电站
- 规划新建高速出入口充电站
- 规划新建国省干道过境充电站
- 规划新建公路客运充电站
- 规划新建公交专用充电站
- 规划新建物流专用充电站
- 规划新建景区充电站
- 规划新建单位专用充电站
- 规划新建邮政专用充电站
- 规划新建环卫专用充电站
- 规划新建乡镇综合充电站
- 规划新建公共充电站

新密市城乡电动汽车充电基础设施专项规划（2020-2035）

中心城区充电设施近期规划图

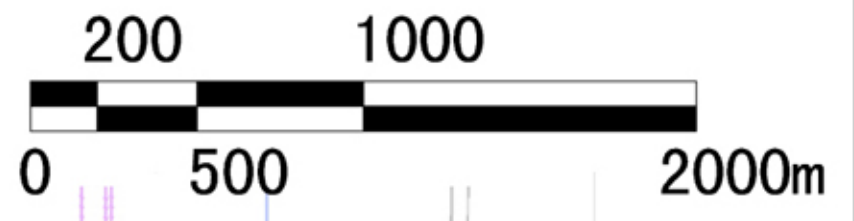
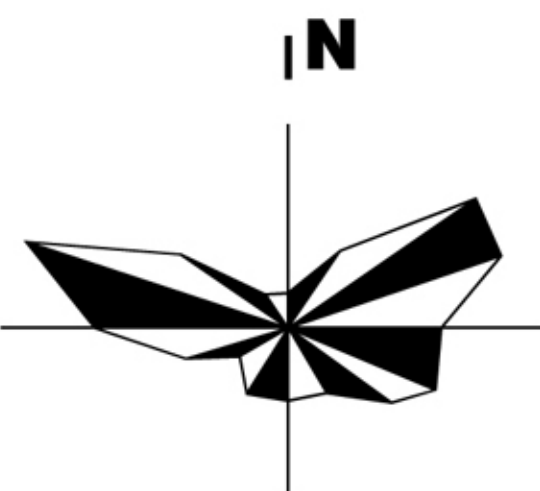
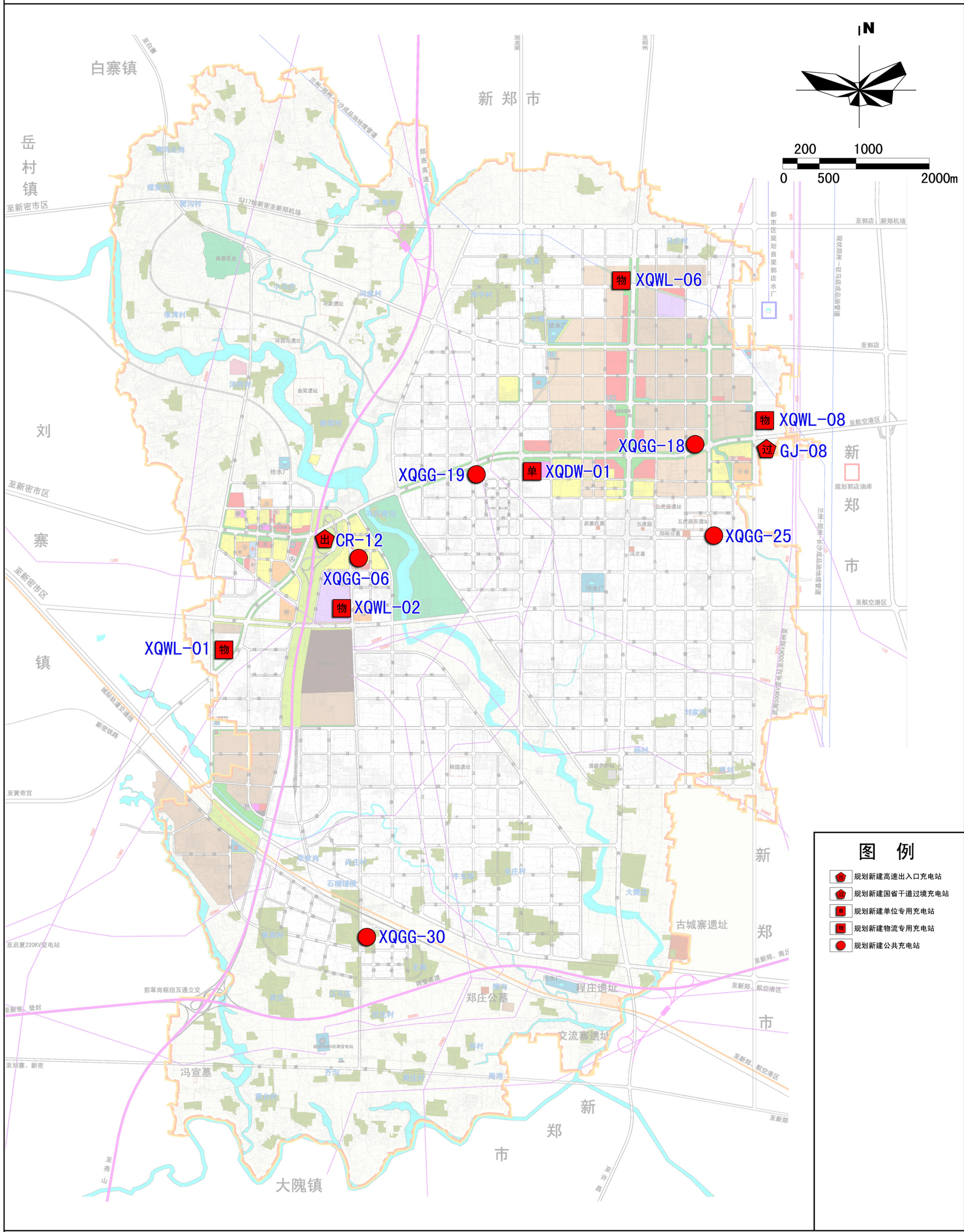


图例

- | | | |
|-------------|--------------|-------------|
| 现状保留公路客运充电站 | 规划新建高速服务区充电站 | 规划新建景区充电站 |
| 现状保留公交专用充电站 | 规划新建公路客运充电站 | 规划新建单位专用充电站 |
| 现状保留单位专用充电站 | 规划新建公交专用充电站 | 规划新建邮政专用充电站 |
| 现状保留公共充电站 | 规划新建物流专用充电站 | 规划新建公共充电站 |

新密市城乡电动汽车充电基础设施专项规划（2020-2035）

新密新区充电设施近期规划图



- ### 图例
- 规划新建高速出入口充电电站
 - 规划新建国道省道过境充电电站
 - 规划新建单位专用充电电站
 - 规划新建物流专用充电电站
 - 规划新建公共充电电站